



**Генеральный план
муниципального образования Узнезинское сельское поселение Чемальского района Республики Алтай**

Карта современного использования и комплексной оценки территории (с. Нижний Курум) (М 1:5000)

УСЛОВНЫЕ ОБОЗНАЧЕНИЯ:

ГРАНИЦЫ

- сущ.
-  Граница муниципального образования
 -  Граница населенного пункта





ПОВЕРХНОСТНЫЕ ВОДНЫЕ
ОБЪЕКТЫ

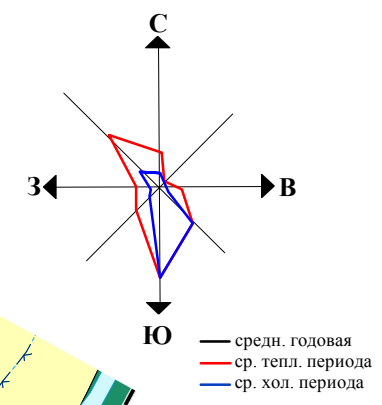
-  Реки, ручьи

ФУНКЦИОНАЛЬНЫЕ ЗОНЫ


-  Зона застройки индивидуальными жилыми домами
-  Общественно-деловая зона
-  Зона инженерной инфраструктуры
-  Кладбище
-  Зона рекреационного назначения
-  Зона сельскохозяйственного назначения
-  Территория общего пользования
-  Зона лесов

ЗОНЫ С ОСОБЫМИ УСЛОВИЯМИ
ИСПОЛЬЗОВАНИЯ ТЕРРИТОРИИ


- сущ.
-  Санитарно-защитная зона
 -  Охранная зона
 -  Водоохранная зона
 -  Прибрежная защитная полоса






ОБЪЕКТЫ КАПИТАЛЬНОГО СТРОИТЕЛЬСТВА
МЕСТНОГО ЗНАЧЕНИЯ ПОСЕЛЕНИЯ

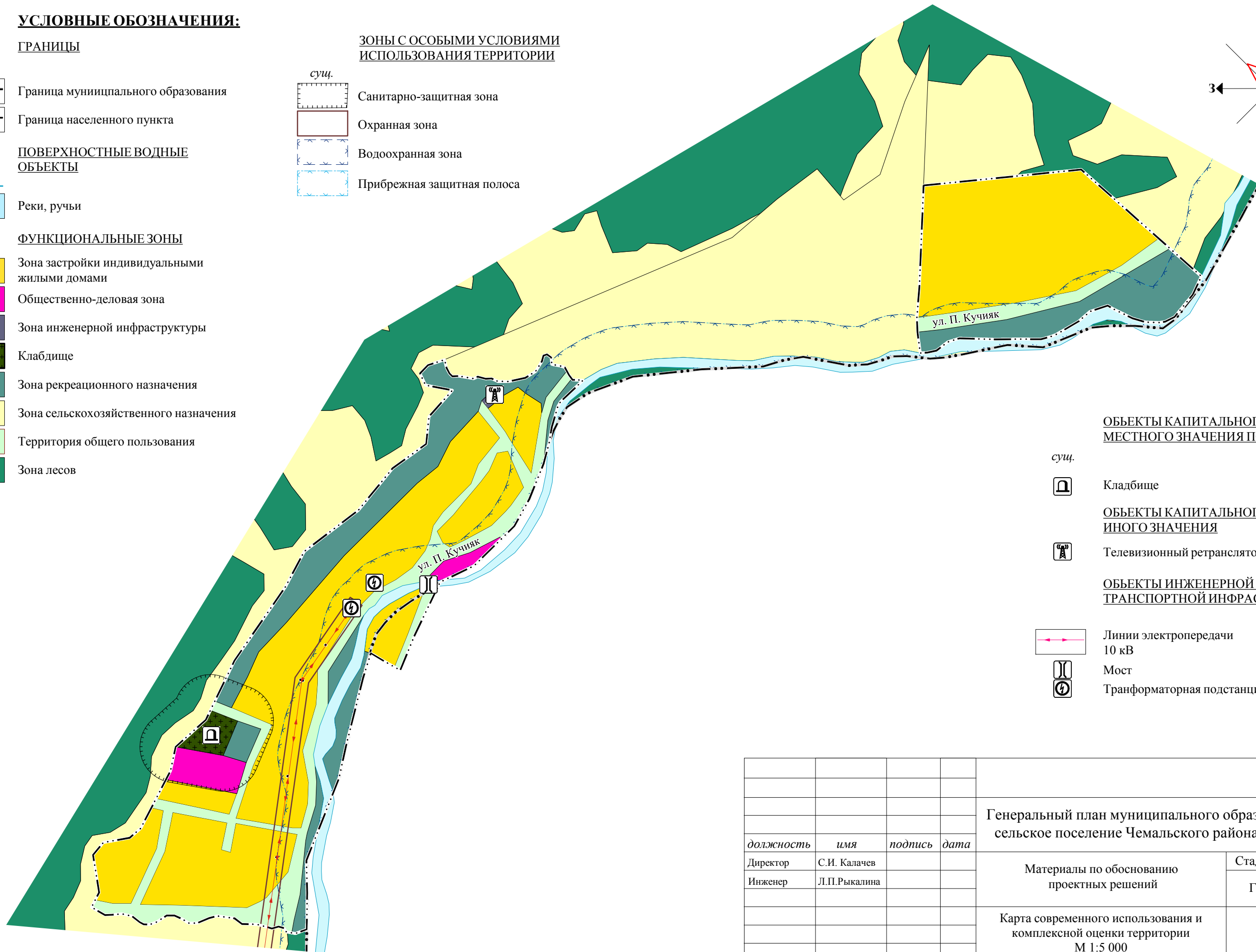
- сущ.
-  Кладбище

ОБЪЕКТЫ КАПИТАЛЬНОГО СТРОИТЕЛЬСТВА
ИНОГО ЗНАЧЕНИЯ

-  Телевизионный ретранслятор

ОБЪЕКТЫ ИНЖЕНЕРНОЙ И
ТРАНСПОРТНОЙ ИНФРАСТРУКТУРЫ

-  Линии электропередачи 10 кВ
-  Мост
-  Трансформаторная подстанция



				Генеральный план муниципального образования Узнезинское сельское поселение Чемальского района Республики Алтай			
<i>должность</i>	<i>имя</i>	<i>подпись</i>	<i>дата</i>	Материалы по обоснованию проектных решений	Стадия	Лист	Листов
Директор	С.И. Калачев				ГП	7	14
Инженер	Л.П. Рыкалина			Карта современного использования и комплексной оценки территории М 1:5 000	ООО "СибПроект" г. Барнаул 2022 г.		