

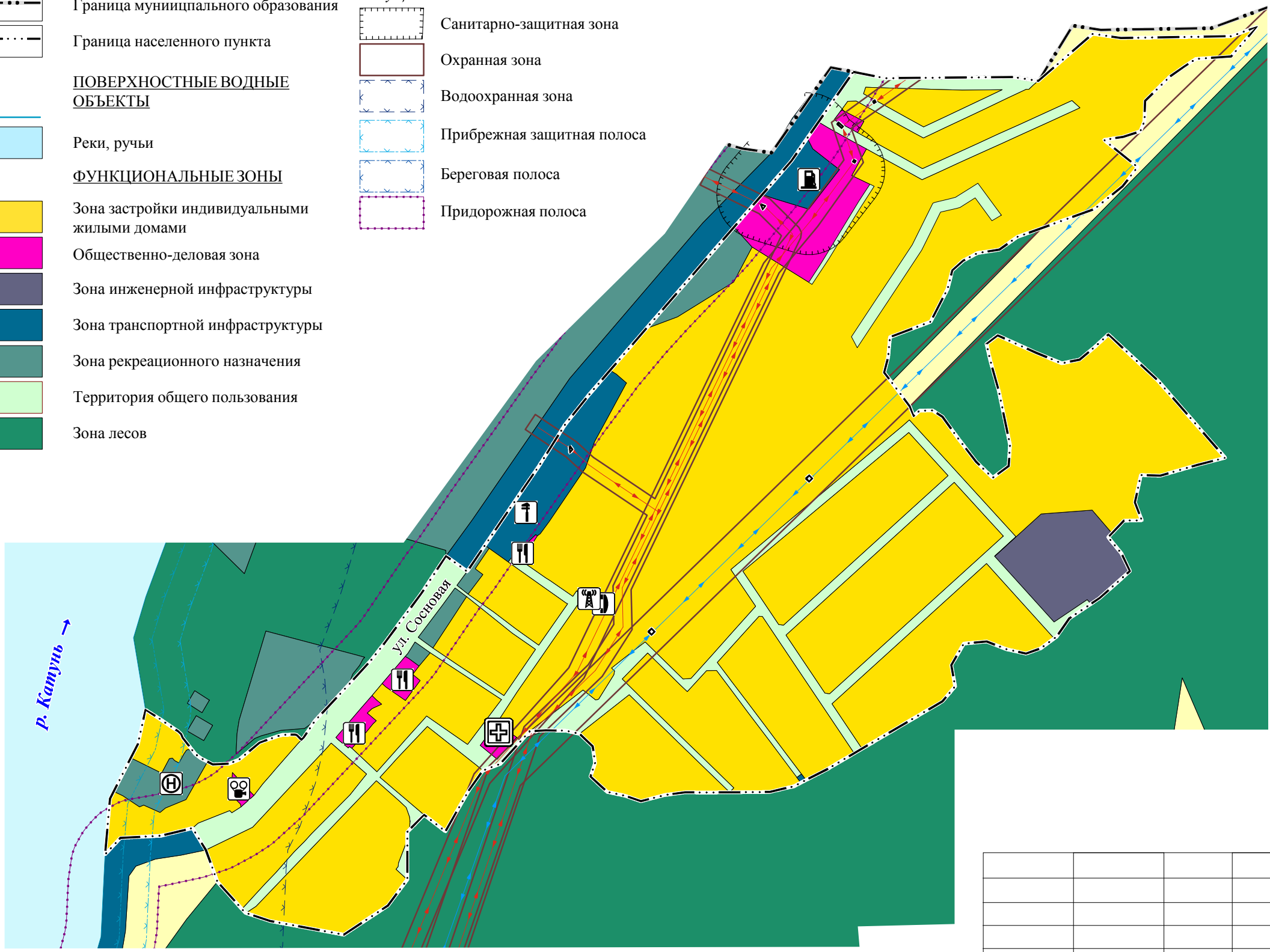
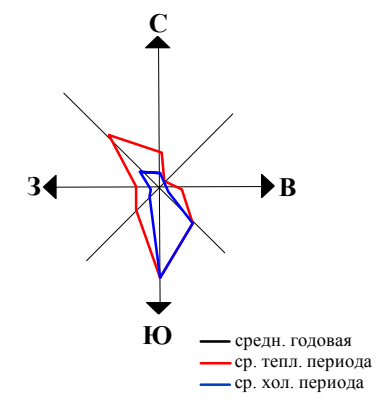
**Генеральный план  
муниципального образования Узнезинское сельское поселение Чемальского района Республики Алтай**









Карта современного использования и комплексной оценки территории (с. Турбаза Катунь) (М 1:5000)

**УСЛОВНЫЕ ОБОЗНАЧЕНИЯ:**

- ГРАНИЦЫ**
- сущ. — — — — —  
Граница муниципального образования
- сущ. — · — · —  
Граница населенного пункта
- ПОВЕРХНОСТНЫЕ ВОДНЫЕ ОБЪЕКТЫ**
- Реки, ручьи
- ФУНКЦИОНАЛЬНЫЕ ЗОНЫ**
- Зона застройки индивидуальными жилыми домами
  - Общественно-деловая зона
  - Зона инженерной инфраструктуры
  - Зона транспортной инфраструктуры
  - Зона рекреационного назначения
  - Территория общего пользования
  - Зона лесов

- ЗОНЫ С ОСОБЫМИ УСЛОВИЯМИ ИСПОЛЬЗОВАНИЯ ТЕРРИТОРИИ**
- сущ. — · — · —  
Санитарно-защитная зона
- сущ. — — — — —  
Охранная зона
- сущ. — · — · —  
Водоохранная зона
- сущ. — · — · —  
Прибрежная защитная полоса
- сущ. — · — · —  
Береговая полоса
- сущ. — · — · —  
Придорожная полоса



- ОБЪЕКТЫ ИНЖЕНЕРНОЙ ИНФРАСТРУКТУРЫ**
- сущ. — — — — —  
Линии электропередачи 10 кВ
- сущ. — — — — —  
Линии электропередачи 110 кВ
- ОБЪЕКТЫ КАПИТАЛЬНОГО СТРОИТЕЛЬСТВА РЕГИОНАЛЬНОГО ЗНАЧЕНИЯ**
-  Лечебно-профилактическая медицинская организация (кроме санаторно-курортной), оказывающая медицинскую помощь в стационарных условиях, ее структурное подразделение
- ОБЪЕКТЫ КАПИТАЛЬНОГО СТРОИТЕЛЬСТВА МЕСТНОГО ЗНАЧЕНИЯ ПОСЕЛЕНИЯ**
-  Объект культурно-досугового (клубного) типа
- ОБЪЕКТЫ КАПИТАЛЬНОГО СТРОИТЕЛЬСТВА ИНОГО ЗНАЧЕНИЯ**
-  Объекты торговли, общественного питания
  -  Гостиницы и аналогичные коллективные средства размещения
  -  Станция автозаправочная
  -  Станция технического обслуживания
  -  Автоматическая телефонная станция
  -  Телевизионный ретранслятор

должность	имя	подпись	дата
Директор	С.И. Калачев		
Инженер	Л.П. Рыкалина		

Генеральный план муниципального образования Узнезинское сельское поселение Чемальского района Республики Алтай			
Материалы по обоснованию проектных решений	Стадия	Лист	Листов
	ГП	4	14
Карта современного использования и комплексной оценки территории М 1:5 000		ООО "СибПроект" г. Барнаул 2022 г.	