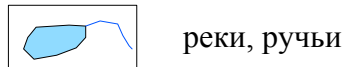
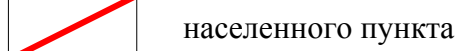


**КАРТА СОВРЕМЕННОГО ИСПОЛЬЗОВАНИЯ И КОМПЛЕКСНОЙ ОЦЕНКИ ТЕРРИТОРИИ
С.ТУРБАЗА КАТУНЬ МУНИЦИПАЛЬНОГО ОБРАЗОВАНИЯ УЗНЕЗИНСКОЕ СЕЛЬСКОЕ
ПОСЕЛЕНИЕ ЧЕМАЛЬСКОГО РАЙОНА РЕСПУБЛИКИ АЛТАЙ
МАСШТАБ 1 : 5 000**

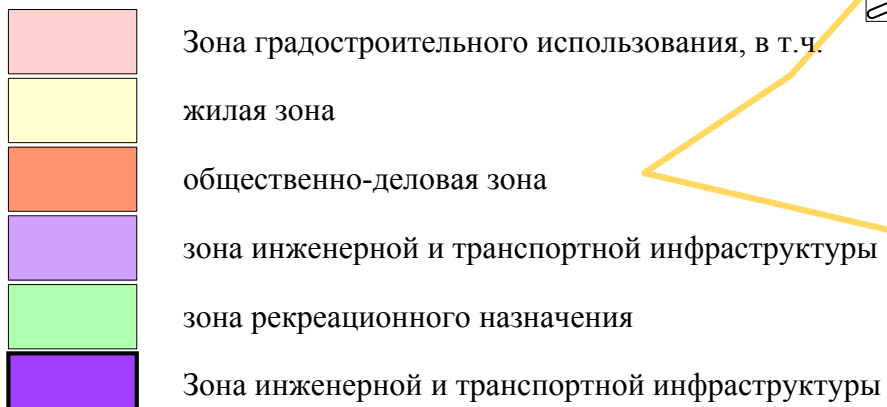
**УСЛОВНЫЕ ОБОЗНАЧЕНИЯ:
ПРИРОДНЫЕ ОБЪЕКТЫ**



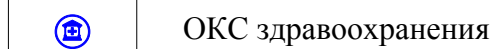
ГРАНИЦЫ



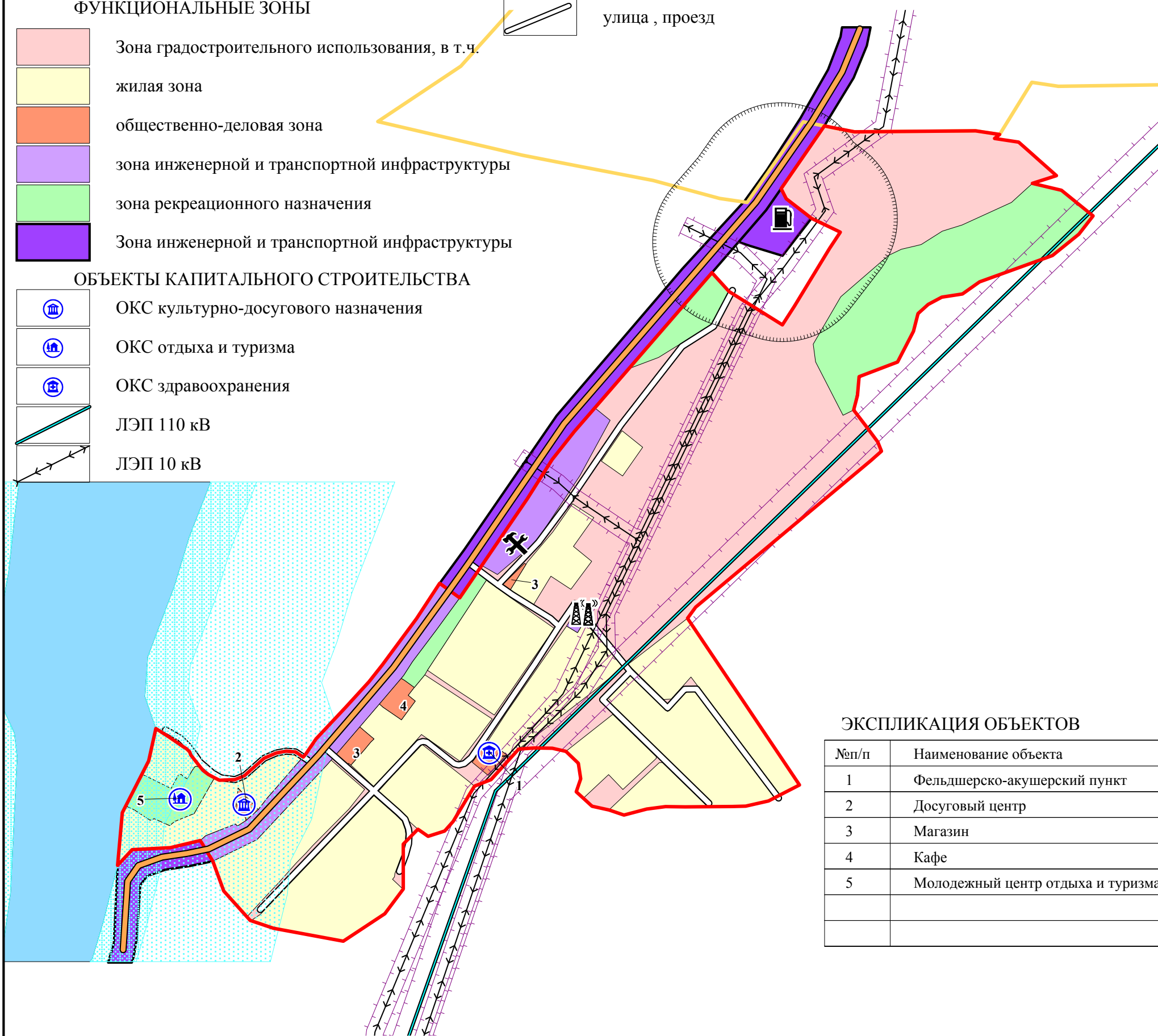
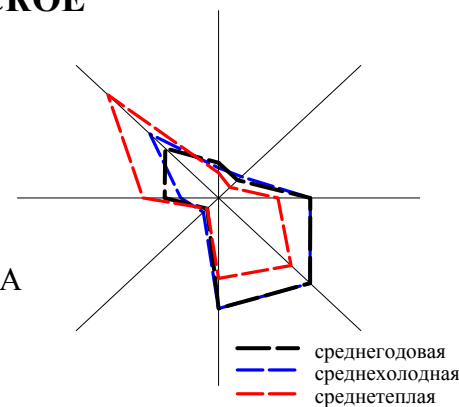
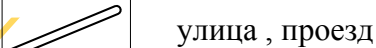
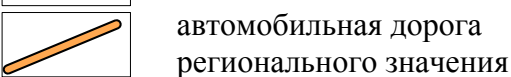
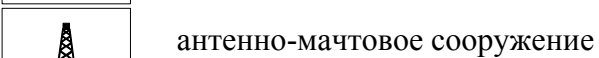
ФУНКЦИОНАЛЬНЫЕ ЗОНЫ



ОБЪЕКТЫ КАПИТАЛЬНОГО СТРОИТЕЛЬСТВА



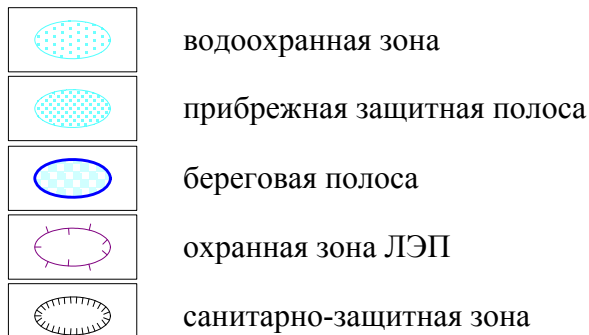
ОБЪЕКТЫ КАПИТАЛЬНОГО СТРОИТЕЛЬСТВА



ЭКСПЛИКАЦИЯ ОБЪЕКТОВ

№п/п	Наименование объекта
1	Фельдшерско-акушерский пункт
2	Досуговый центр
3	Магазин
4	Кафе
5	Молодежный центр отдыха и туризма

**ЗОНЫ С ОСОБЫМИ УСЛОВИЯМИ
ИСПОЛЬЗОВАНИЯ ТЕРРИТОРИИ**



					Генеральный план муниципального образования Узнезинское сельское поселение Чемальского района Республики Алтай					
Изм	Колич	Лист	№ док	Подпись	Дата					
				Директор	Клюшников					
				Гл. арх-р	Бахуров					
				Нач.отдела	Сизова					
				Архитектор						
				Инженер						
						с.Турбаза Катунь		Стадия	Лист	Листов
						Карта современного использования и комплексной оценки территории М 1:5000		ГП	4	16
						ООО "Алтайгипрозем" г.Барнаул				